

N1358400  
Oversiktskart kartblad

N1358000

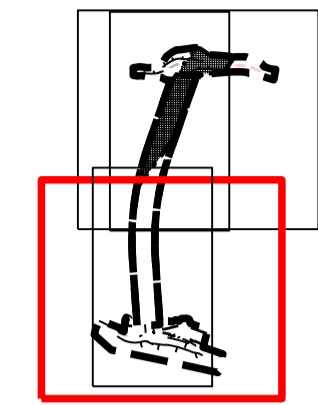
N1357500

N1357000

N1357000

N1357000

N1357000



## Nivå 2 På grunnen/vannoverflate)

### Teiknforklaring

#### Reguleringsplan PBL 2008

##### §12-5. Nr. 1 - Bygninger og anlegg

**B** Bustader (1110)

##### §12-5. Nr. 2 – Samferdselsanlegg og teknisk infrastruktur

**SKV** Køyreveg (2011)

**f\_SKV** Køyreveg (2011)

**o\_SKV** Køyreveg (2011)

**o\_SGS** Gang-/sykkelveg (2015)

**o\_SGG** Gangveg/gangareal/gågate (2016)

**f\_SVG** Annan veggrunn - grøntareal (2019)

**o\_SVG** Annan veggrunn - grøntareal (2019)

**o\_SKH** Kollektivhaldeplass (2073)

**o\_SPP** Parkeringsplassar (2082)

**o\_SKF** Kombinerte formål for samferdselsanlegg og/eller tekniske infrastrukturtrasear (2800)

##### §12-5. Nr. 3 – Grøntstruktur

**o\_GF** Friområde (3040)

##### §12-5. Nr. 5 – Landbruks-, natur- og friluftsmål og reindrift

**L** LNFR areal for nødvendige tiltak for landbruk og reindrift og gardstilknytt næringsverksemd basert på ressursgrunnlaget på garden (5100)

**LS** LNFR areal for spredde bustader- fritidsbygninger eller næringsbygninger m.m. Uttrykket m.m. indikerer anlegg og bygninger som ikkje er ledd i landbruk. (5200)

##### §12-5. Nr. 6 – Bruk og vern av sjø og vassdrag, med tilhørende strandsone

**o\_VNS** Naturområde i sjø og vassdrag med tilhørende strandsone (6620)

**o\_VAA** Angitt formål i sjø og vassdrag med eller utan tilhørende strandsone kombinert med andre angitte hovudformål (6900)

#### §12-6 - Omsynssoner

**H140** Friskt (140)

**H220** Gul sone etter rundskriv T-1442 (220)

**H310** Ras- og skredfare. Arleg sannsyn 1/5000 (310)

**H310** Ras- og skredfare. Arleg sannsyn 1/1000 (310)

**H310** Ras- og skredfare. Arleg sannsyn 1/100 (310)

**H310** Ras- og skredfare (310)

**H570** Bevaring kulturmiljø (570)

**H740** Bandlegging etter andre lover (740)

#### §12-7 - Føresegnområder

**#10-13** Vilkår for bruk. Utforming (1)

**#18** Midlertidig bygge- og anleggsområde

#### Linjesymbol

— Plangrense

— Formålgrense

- - - Bestemmelsegrense

- - - Midlertidig bygge- og anleggsgrense

- - - Grense for sikringszone

- - - Grense for støysone

- - - Grense for faresone

- - - Grense for angitt hensynssone

- - - Grense for båndleggingssone

- - - Byggegrense (1211)

- - - Bebyggelse som forutsettes fjernet (1215)

- - - Frisiktilinje (1222)

#### Punktsymboler

↔ Avkjørsel - både inn og utkjøring (1242)

#### Ikkje juridisk linje

— Støttemur

#### Kartopplysninger

Kilde for basiskart: Georange.no

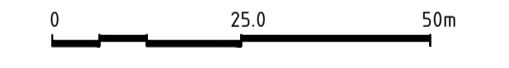
Dato for basiskart: 02.11.2023

Koordinatsystem: EUREF89.NTM-6

Høydegrunnlag: NN2000

Ekvidistans: 1m

Kartmålestokk: 1:1000



### Detaljregulering Fv 55 Bru over Esefjorden

Arealplan-ID:  
4640\_1401\_20190103

Forslagsstiller:  
Vestland Fylkeskommune

#### Med tilhørende reguleringsbestemmelser

#### SAKSBEHANDLING ETTER PLAN- OG BYGNINGSLOVEN

| SAKS-NR | DATO | SIGN |
|---------|------|------|
|         |      |      |
|         |      |      |
|         |      |      |

#### Kommunestyret sitt vedtak

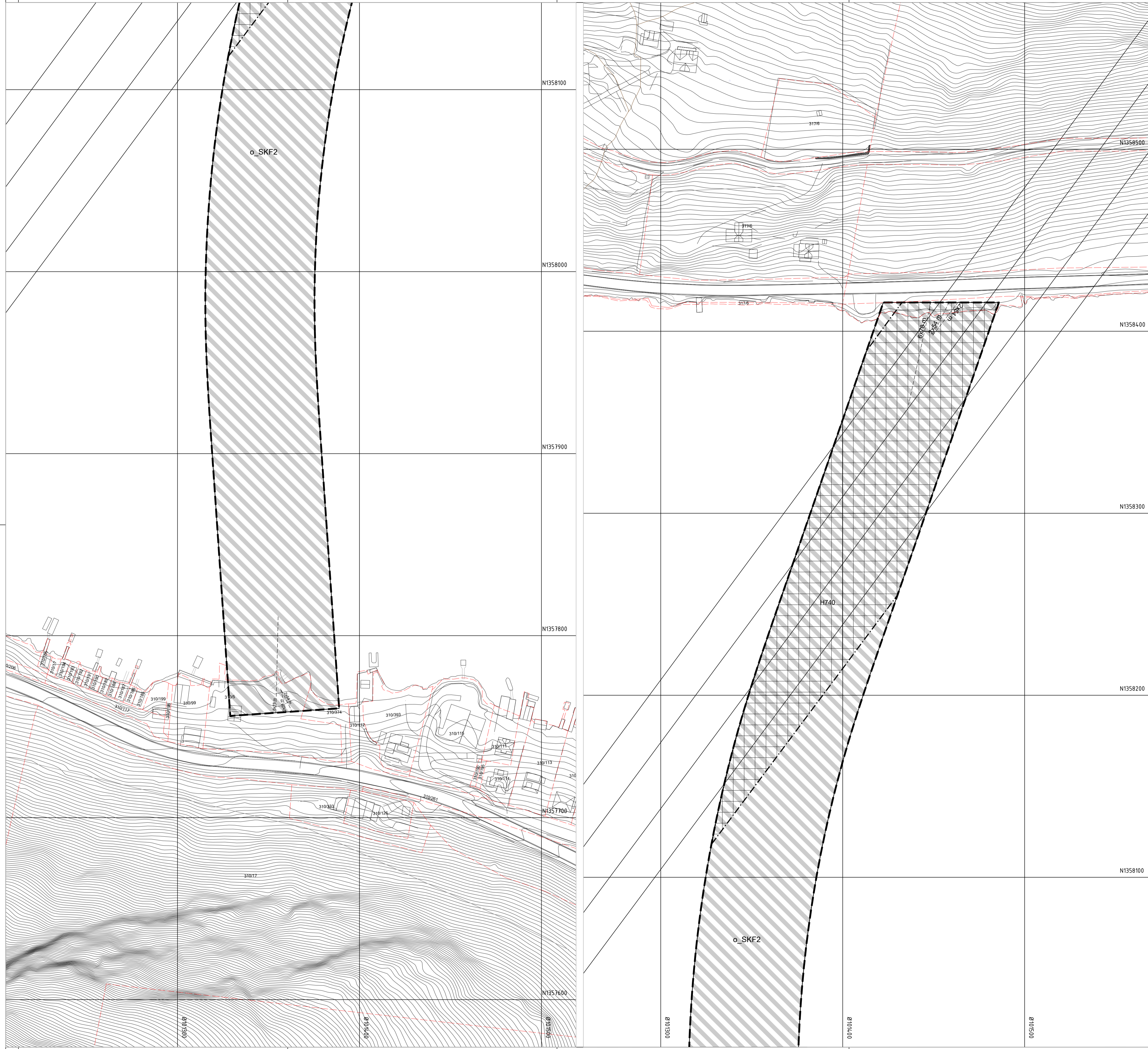
|  |           |            |
|--|-----------|------------|
| Ny 2. gang behandling                            |           |            |
| Offentlig ettersyn fra .....                     |           |            |
| 2. gangs behandling                              |           |            |
| Offentlig ettersyn fra 16.05.2023 til 30.06.2023 |           |            |
| 1. gangs behandling                              | Sak. 9/23 | 22.03.2023 |
| Kunngjøring av oppstart av planarbeid            |           | 29.08.2019 |
| Oppstartsmøte...                                 |           | 19.06.2019 |

PLANEN ER UTARBEIDET AV: Vestland fylkeskommune PLANKONSULENT

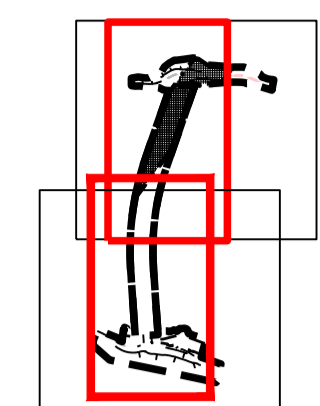
TEGNNR. DATO SIGN.  
R001 09.01.2024 inghal

Det bekrefteas at planen er i samsvar med kommunestyrets vedtak av





Oversiktskart kartblad



## Nivå 3 Over grunnen (bru)

### Teiknforklaring

#### Reguleringsplan PBL 2008

- §12-5. Nr. 1 - Bygninger og anlegg**
- Bustader (1110)
- §12-5. Nr. 2 – Samferdselsanlegg og teknisk infrastruktur**
- SKV Køyreveg (2011)
  - f\_SKV Køyreveg (2011)
  - o\_SKV Køyreveg (2011)
  - o\_SGS Gang-/sykkelveg (2015)
  - o\_SGG Gangveg/gangareal/gågate (2016)
  - f\_SVG Annan veggrunn - grøntareal (2019)
  - o\_SVG Annan veggrunn - grøntareal (2019)
  - o\_SKH Kollektivhaldeplass (2073)
  - o\_SPP Parkeringsplassar (2082)
  - o\_SKF Kombinerte formål for samferdselsanlegg og/eller tekniske infrastrukturteasar (2800)
- §12-5. Nr. 3 – Grøntstruktur**
- o\_GF Friområde (3040)
- §12-5. Nr. 5 – Landbruks-, natur- og friluftformål og reindrift**
- L LNFR areal for nødvendige tiltak for landbruk og reindrift og gardstilknytt næringsverksemd basert på ressursgrunnlaget på garden (5100)
  - LS LNFR areal for spredde bustader- fritidsbygningar eller næringsbygningar m.m. Uttrykket m.m. indikerer anlegg og bygningar som ikkje er ledd i landbruk. (5200)
- §12-5. Nr. 6 – Bruk og vern av sjø og vassdrag, med tilhørende strandsone**
- o\_VNS Naturområde i sjø og vassdrag med tilhørende strandsone (6620)
  - o\_VAA Angitt formål i sjø og vassdrag med eller utan tilhørende strandsone kombinert med andre angitte hovudformål (6900)

#### §12-6 - Omsynssoner

- H140 Frisikt (140)
- H220 Gul sone etter rundskriv T-1442 (220)
- H310 Ras- og skredfare. Arleg sannsyn 1/5000 (310)
- H310 Ras- og skredfare. Arleg sannsyn 1/1000 (310)
- H310 Ras- og skredfare. Arleg sannsyn 1/100 (310)
- H310 Ras- og skredfare (310)
- H570 Bevaring kulturmiljø (570)
- H740 Bandlegging etter andre lover (740)

#### §12-7 - Føresegnområder

- #10-13 Vilkår for bruk. Utforming (1)
- #18 Midlertidig bygge- og anleggsområde

#### Linjesymbol

- Plangrense
- Formålgrense
- Bestemmelsegrense
- Midlertidig bygge- og anleggsgrense
- Grense for sikringszone
- Grense for støvsone
- Grense for faresone
- Grense for angitt hensynssone
- Grense for båndleggingszone
- Byggeline (1211)
- Bebyggelse som forutsettes fjernet (1215)
- Frisiktlinje (1222)

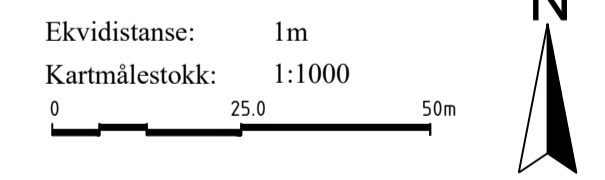
#### Punktsymboler

- Avkjørsel - både inn og utkjøring (1242)

Ikke juridisk linje  
 Stattemur

#### Kartopplysninger

Kilde for basiskart: Geonorge.no  
 Dato for basiskart: 02.11.2023  
 Koordinatsystem: EUREF89.NTM-6  
 Høydegrunnlag: NN2000



**Detaljregulering**  
**Fv 55 Bru over Esefjorden**

Sogndal kommune

Arealplan-ID:  
4640\_1401\_20190103

Forslagsstiller:  
Vestland Fylkeskommune

#### SAKSBEHANDLING ETTER PLAN- OG BYGNINGSLOVEN

| SAKS-NR | DATO       | SIGN                     |
|---------|------------|--------------------------|
| Dato    | 09.01.2024 | Revisjon                 |
| Dato    | Revisjon   | Revisjon etter merknader |
| Dato    | Revisjon   |                          |

#### Kommunestyret sitt vedtak

|  |                        |               |              |                 |
|--|------------------------|---------------|--------------|-----------------|
| Ny 2. gangs behandling   |                        |               |              |                 |
| Offentlig ettersyn fra ..... til .....                             |                        |               |              |                 |
| 2. gangs behandling  |                        |               |              |                 |
| Offentlig ettersyn fra 16.05.2023 til 30.06.2023                   |                        |               |              |                 |
| 1. gangs behandling  | Sak. 9/23              | 22.03.2023    |              |                 |
| Kunngjøring av oppstart av planarbeid                              |                        | 29.08.2019    |              |                 |
| Oppstartsmøte...   |                        | 19.06.2019    |              |                 |
| PLANEN ER UTARBEIDET AV:   | Vestland Fylkeskommune | PLANKONSULENT | TEGNNR. R003 | DATO 09.01.2024 |
| Det bekrefteas at planen er i samsvar med kommunestyrets vedtak av |                        |               | PLANSIGNAVN  | SIGN. inghal    |